



ОБЩИНА СВИЩОВ

Община Свищов, ул. "Цанко Церковски" 2  
Тел: 0631 / 60 654  
Факс: 0631 / 60 504  
Уеб сайт: www.svishtov.bg  
E-mail: obshtina@svishtov.bg

Изх. № 64-0099 / 20.05.2019 г.

ОБЩИНСКИ СЪВЕТ

№: 2483

Дата: 20.05.2019 г.  
гр. СВИЩОВ

*До  
ИК на ТСУиОА  
20.05.2019г*

ДО  
ПРЕДСЕДАТЕЛЯ НА ОБЩИНСКИ СЪВЕТ  
ГРАД СВИЩОВ

## ПРЕДЛОЖЕНИЕ

### ОТ ГЕНЧО ГЕНЧЕВ - КМЕТ НА ОБЩИНА СВИЩОВ

**ОТНОСНО: Придобиване право на собственост чрез безвъзмездно прехвърляне право на собственост от държавата на имот – държавна собственост в полза на Община Свищов**

**УВАЖАЕМИ ГОСПОДИН ПРЕДСЕДАТЕЛ, ДАМИ И ГОСПОДА ОБЩИНСКИ СЪВЕТНИЦИ,**

На основание чл. 21, ал. 1, т. 8 от Закона за местното самоуправление и местната администрация (ЗМСМА), във връзка с чл. 8, ал. 1 и чл. 34, ал. 1 от Закона за общинската собственост (ЗОС), чл. 54 от Закона за държавната собственост (ЗДС), предлагам, да приемете следното

### РЕШЕНИЕ:

I. Възлага на Кмета на Община Свищов да започне процедура по реда на чл. 54 от Закона за държавната собственост, като подаде искане за безвъзмездно прехвърляне от държавата в собственост на Община Свищов на недвижим имот, публична държавна собственост, предоставен в управление на Стопанска академия „Димитър Апостолов Ценов“ град Свищов, Булстат 000124026, представляващ:

1. Поземлен имот с идентификатор 65766.702.4482 (шест пет седем шест шест точка седем нула две точка четири четири осем две), по кадастралната карта и кадастрални регистри на землище гр. Свищов, с площ 11 974 кв.м. (единадесет хиляди деветстотин седемдесет и четири квадратни метра) и сгради, представляващ застроен парцел XXXVII (тридесет и седем), с площ 11 200 кв.м. (единадесет хиляди и двеста квадратни метра), кв. 66 (шестдесет и шест) и пет броя сгради, с обща застроена площ 1 204 кв.м. (хиляда двеста и четири квадратни метра), по предишен регулационен план, съгласно Акт за публична държавна собственост № 753/05.11.2000 г., както следва:

- сграда за административни нужди – 344 кв.м. ЗП; едноетажна, масивна;
- сграда за административни нужди – 484 кв.м. ЗП; едноетажна, масивна;
- сграда за административни нужди – 300 кв.м. ЗП; едноетажна, масивна;
- сграда - гаражи- два – 50 кв.м. ЗП; едноетажна, масивна;

- сграда - гараж – 26 кв.м. ЗП; едноетажна, масивна;

Имотът (ПИ 65766.702.4482 по КККР, парцел XXXVII, кв. 66 по АДС), с адрес ул. "Петър Ангелов" № 19, представлява урегулиран поземлен имот УПИ IX-4482, отреден за „С.А. Ценов“ от кв. 66 по действащия Подробен устройствен план – План за регулация и застрояване, зона „Изток“, одобрен с Решение № 348/30.10.2008 г., Протокол 24 на Общински съвет- Свищов.

II. След безвъзмездното предоставяне от държавата на описаният в точка I имот, Община Свищов ще заплаща изискуемите по Закона за местни данъци и такси задължения.

III. Упълномощава Кмета на общината да извърши всички действия съобразно действащото законодателство.

**Мотиви:** Имотът, предмет на искането, представлява застроено дворно място, парцел XXXVII, кв. 66, по плана на град Свищов е предоставен възмездно със Заповед № 737/04.06.1990 г. на Председателя на ИК на Общински народен съвет – Свищов, в оперативното управление на Техникум над средно образование (ТНСО). Изплатен е с пл. нареждане № 3372/30.12.1990 г. от Полувисш институт по икономика и управление, на основание оценителен протокол от 30.03.1988 г., актуван е с АДС № 835/21.01.1991 г. Полувисшият институт по икономика и управление – Свищов е преобразуван с Постановление на Министерски съвет № 16/27.01.1997 г. в Колеж по икономика и управление в структурата на Стопанска академия „Д.А.Ценов“ - Свищов.

Настъпилите промени в социално-икономическия живот след 1989 г., налагат реструктуриране - закриване и освобождаване на сграден фонд в различна сфера на публичния сектор, включително и в системата на образованието.

Имотът от дълги години не се ползва по предназначение за образователни нужди.

Община Свищов заявява желание да придобие поземленият имот, като придобиването ще е в интерес на населението, за задоволяване на обществени потребности и за осъществяване на различни проекти, свързани с общинската и областната стратегия за развитие, както и за подобряване на общинската икономика и структура.

Приложение: АДС - 1 бр., скица от КККР - 1 бр., скица от ПУП - 1 бр.

ЦД/СЦ

**ГЕНЧО ГЕНЧЕВ**  
**КМЕТ НА ОБЩИНА СВИЩОВ**

Съгласували:

Юрист

Директор дирекция "УССД"

**ОБЩИНА СВИЦОВ**

СКИЦА № 41 / 03.05.2019 г.

М 1: 1000

За урегулиран (неурегулиран) поземлен имот  
№ IX-482 в квартал 66 гр. (с) Свищов  
Община Свищов, обл. В. Търново  
Адрес: ул. "Петър Ангелов" № ..... г.

За урегулиран (неурегулиран) поземлен имот  
№ IX-482 в квартал 66 гр. (с) Свищов  
Община Свищов, обл. В. Търново  
Адрес: ул. "Петър Ангелов" № ..... г.

За урегулиран (неурегулиран) поземлен имот  
№ IX-482 в квартал 66 гр. (с) Свищов  
Община Свищов, обл. В. Търново  
Адрес: ул. "Петър Ангелов" № ..... г.

За урегулиран (неурегулиран) поземлен имот  
№ IX-482 в квартал 66 гр. (с) Свищов  
Община Свищов, обл. В. Търново  
Адрес: ул. "Петър Ангелов" № ..... г.

За урегулиран (неурегулиран) поземлен имот  
№ IX-482 в квартал 66 гр. (с) Свищов  
Община Свищов, обл. В. Търново  
Адрес: ул. "Петър Ангелов" № ..... г.

За урегулиран (неурегулиран) поземлен имот  
№ IX-482 в квартал 66 гр. (с) Свищов  
Община Свищов, обл. В. Търново  
Адрес: ул. "Петър Ангелов" № ..... г.

За урегулиран (неурегулиран) поземлен имот  
№ IX-482 в квартал 66 гр. (с) Свищов  
Община Свищов, обл. В. Търново  
Адрес: ул. "Петър Ангелов" № ..... г.

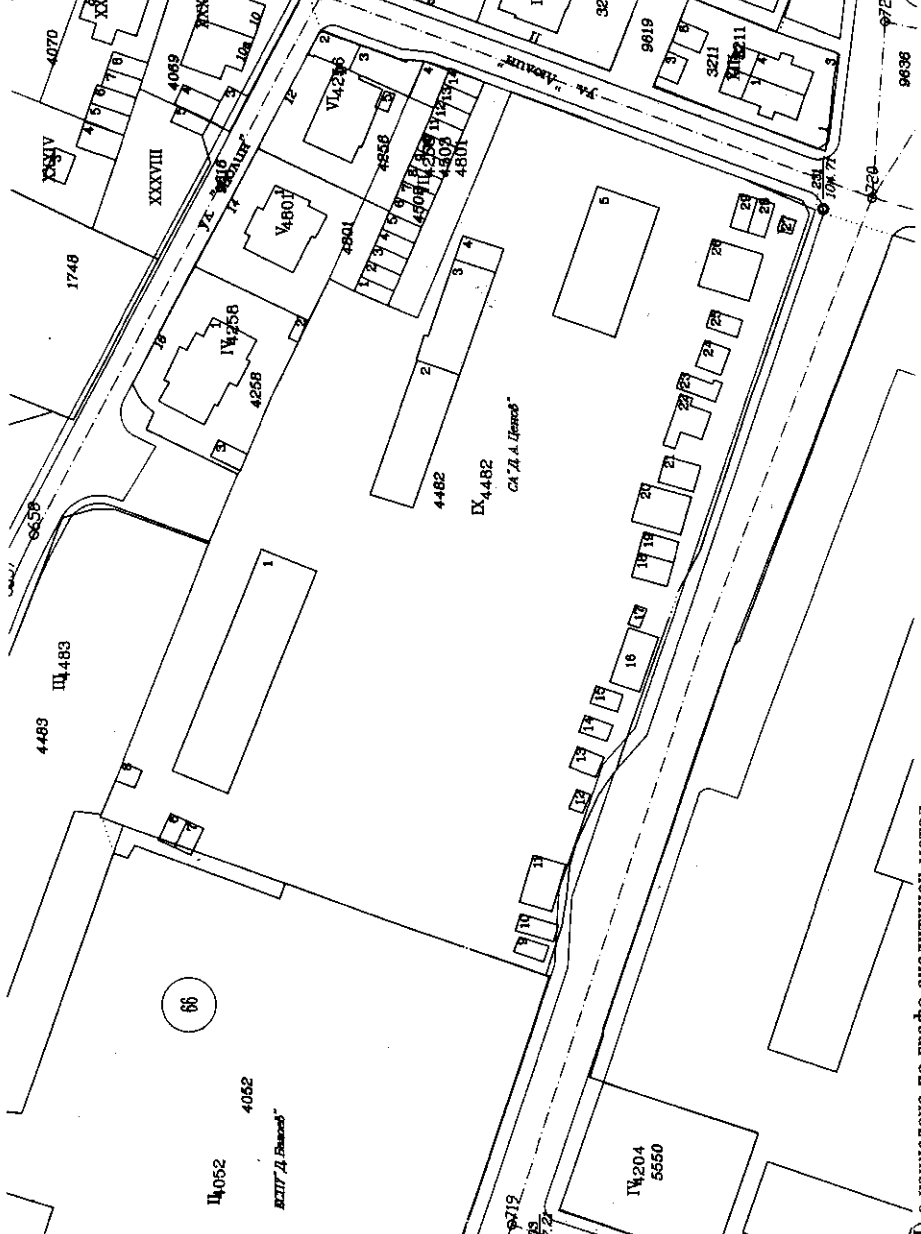
За урегулиран (неурегулиран) поземлен имот  
№ IX-482 в квартал 66 гр. (с) Свищов  
Община Свищов, обл. В. Търново  
Адрес: ул. "Петър Ангелов" № ..... г.

За урегулиран (неурегулиран) поземлен имот  
№ IX-482 в квартал 66 гр. (с) Свищов  
Община Свищов, обл. В. Търново  
Адрес: ул. "Петър Ангелов" № ..... г.

За урегулиран (неурегулиран) поземлен имот  
№ IX-482 в квартал 66 гр. (с) Свищов  
Община Свищов, обл. В. Търново  
Адрес: ул. "Петър Ангелов" № ..... г.

За урегулиран (неурегулиран) поземлен имот  
№ IX-482 в квартал 66 гр. (с) Свищов  
Община Свищов, обл. В. Търново  
Адрес: ул. "Петър Ангелов" № ..... г.

За урегулиран (неурегулиран) поземлен имот  
№ IX-482 в квартал 66 гр. (с) Свищов  
Община Свищов, обл. В. Търново  
Адрес: ул. "Петър Ангелов" № ..... г.



Лоща на УПИ (ПИ) е изчислена по графо-аналитичен метод.  
Личната регулация е (не е) приложена.  
Поземлен имот.....(са уредени; не са уредени; в процес на уреждане) регулационните отношения с ПИ.....  
Поземлен имот.....(са уредени; не са уредени; в процес на уреждане) регулационните отношения с ПИ.....  
Поземлен имот.....(са уредени; не са уредени; в процес на уреждане) регулационните отношения с ПИ.....  
Имота има (няма) открити процедури за изменение на ПУП.  
Мотът е (не е) предвиден за изграждане на обект - публична държавна или общинска собственост.



Съгласувал: .....

Изработил: .....

Скицата е платена с квитанция. за са-мг лв.

**РЕПУБЛИКА БЪЛГАРИЯ**  
**МИНИСТЕРСТВО НА РЕГИОНАЛНОТО РАЗВИТИЕ И БЛАГОУСТРОЙСТВО**  
**ОБЛАСТЕН УПРАВИТЕЛ - ВЕЛИКО ТЪРНОВО**

ОДОБРЯВАМ

ОБЛАСТЕН УПРАВИТЕЛ: **КОНСТАНТИН ДОЧЕВ**  
 (име и фамилия)

Регистър: 753  
 Картоотека: 08/12  
 Досие(РЗ): 58

**А К Т N: 753**  
**ЗА ДЪРЖАВНА СОБСТВЕНОСТ**

**ПУБЛИЧНА**

Кв. 66

на недвижим имот, находящ се в ГР. СВИЩОВ - общ. СВИЩОВ  
 ул. "ПЕТЪР АНГЕЛОВ"

|                                                 |                                                                                                                                                                                                                                                                                                                                                                                                                                  |
|-------------------------------------------------|----------------------------------------------------------------------------------------------------------------------------------------------------------------------------------------------------------------------------------------------------------------------------------------------------------------------------------------------------------------------------------------------------------------------------------|
| <b>1. Дата на съставяне</b>                     | 05.11.2000 ВЕЛИКО ТЪРНОВО                                                                                                                                                                                                                                                                                                                                                                                                        |
| <b>2. Правно основание</b>                      | ЧЛ.68/1/ И ЧЛ.2/2/ Т.4 ОТ ЗДС;<br>ПИСМО №08-00-725/08.10.1996Г. НА МОНТ - СОФИЯ;<br>СКИЦА №935/09.10.2000Г.                                                                                                                                                                                                                                                                                                                      |
| <b>3. Вид и описание на имота</b>               | ЗАСТРОЕН ПАРЦЕЛ - 11200 КВ.М.<br><br>СГРАДА - ЗА АДМИНИСТРАТИВНИ НУЖДИ-344 КВ.М. ЗП;<br>ЕДНОЕТАЖНА, МАСИВНА.<br>СГРАДА - ЗА АДМИНИСТРАТИВНИ НУЖДИ-484 КВ.М. ЗП;<br>ДВУЕТАЖНА, МАСИВНА, СТОМАНОВЕТОНОВА;<br>СГРАДА - ЗА АДМИНИСТРАТИВНИ НУЖДИ-300 КВ.М. ЗП;<br>ЕДНОЕТАЖНА, МАСИВНА С ДЪРВЕН ГРЕДОРЕД.<br>СГРАДА - ГАРАЖИ-ДВА-50 КВ.М., ЕДНОЕТАЖНА, МАСИВНА.<br>СГРАДА - ГАРАЖ-26 КВ.М., ЕДНОЕТАЖНА, МАСИВНА С<br>ДЪРВЕН ГРЕДОРЕД. |
| <b>4. Бивш собственик на имота</b>              | НЯМА                                                                                                                                                                                                                                                                                                                                                                                                                             |
| <b>5. Съсобственици - име и адрес</b>           | НЯМА                                                                                                                                                                                                                                                                                                                                                                                                                             |
| <b>6. N: и дата на съставени по-рано актове</b> | АДС №835/21.01.1991Г.                                                                                                                                                                                                                                                                                                                                                                                                            |
| <b>7. Местонахождение на имота</b>              | ГР.СВИЩОВ Кв. 66 Пар. 37<br><br>ул. "ПЕТЪР АНГЕЛОВ"                                                                                                                                                                                                                                                                                                                                                                              |
| <b>8. Граници на имота</b>                      | ИЗТОК: УЛ. "ЛЮЛИН"<br>ЗАПАД: ПАРЦЕЛ XXV-УЧИЛИЩЕ "Д.БЛАГОЕВ"<br>СЕВЕР: ЧАСТНИ ПАРЦЕЛИ-ПАРЦЕЛ XVI И XLVII<br>ЮГ: УЛ. "ПЕТЪР АНГЕЛОВ"                                                                                                                                                                                                                                                                                               |

**9. Предоставени права върху имота:**

СТОПАНСКА АКАДЕМИЯ "Д.А.ЦЕНОВ" - СВИЩОВ  
ОСНОВАНИЕ:УКАЗ №376/19 ОТ 1936Г. НА БОРИС III; РЕШЕНИЕ НА НАРОДНОТО  
СЪБРАНИЕ ЗА ПРЕОБРАЗУВАНЕ НА ВИШИ УЧИЛИЩА; ЗАПОВЕД  
№РД-114-77/08.04.1986Г. НА МНП; РЕШЕНИЕ №173/16.02.1988Г. ОТ  
ПРОТОКОЛ 19 НА ИК НА ОБНС-СВИЩОВ; ЗАПОВЕД №1143/05.09.1988Г.  
НА ИК НА ОБНС-СВИЩОВ; РЕШЕНИЕ №476/24.11.1998Г. НА ОБЩНСКИ  
СЪВЕТ-СВИЩОВ; ЗАПОВЕД №130/10.02.1999Г. НА КМЕТА НА ОБЩИНА  
СВИЩОВ; /ВЖ.ГР.13/

(Акт за предоставяне, право, срок, приобретатели)

**10. Разпореждане с имота (с част от имота)**


(Акт за разпореждане, описание, приобретатели)

**11. Имотът е включен в капитала на търговско дружество:**

(Акт, правно основание, дружество)

**12. Актосъставител:** (трите имена и длъжност)

ГЕОРГИ ИВАНОВ ИВАНОВ - СТ.ЕКСПЕРТ "ДС" В ДИРЕКЦИЯ "СА"



(подпис)

**13. Забележки:**

КЪМ ГР.9:  
ПМС №16/27.01.1997Г. ЗА ПРЕОБРАЗУВАНЕ ПОЛУВИСИ ИНСТИТУТ ПО ИКОНОМИКА И  
УПРАВЛЕНИЕ В "КОЛЕЖ ПО ИКОНОМИКА И УПРАВЛЕНИЕ" - СВИЩОВ В СТРУКТУРАТА  
НА СА "Д.А.ЦЕНОВ"-СВИЩОВ.

НАРОДНА РЕПУБЛИКА БЪЛГАРИЯ

Общински народен съвет — гр. Свищов

ОДОБРЯВАМ

/Ив. Бакърджиев/  
(име и презиме)

Председател на Изпълнителния комитет  
на общинския (районния) народен съвет

гр. Свищов

квартал: 66  
парцел: XXXVII  
преписката: №

А К Т № 835

за държавна собственост на недвижим имот

| 1                                                                   | 2 | 3                                                                                                                                                                       | 4 | 5                                                                                                  | 6        | 7           | 8                     | 9                       | 10 | 11 | 12 | 13 | 14 | 15 | 16 | 17 | 18 | 19 | 20 | 21 | 22 | 23 | 24 | 25 | 26 | 27 | 28 | 29 | 30 |
|---------------------------------------------------------------------|---|-------------------------------------------------------------------------------------------------------------------------------------------------------------------------|---|----------------------------------------------------------------------------------------------------|----------|-------------|-----------------------|-------------------------|----|----|----|----|----|----|----|----|----|----|----|----|----|----|----|----|----|----|----|----|----|
| Дата и място на съставяне на акта:<br>21. 01. 1991 г.<br>гр. Свищов |   | ВИД И ОПИСАНИЕ НА ИМОТА                                                                                                                                                 |   | Площ м <sup>2</sup>                                                                                | Етажност | Конструкция | Година на построяване |                         |    |    |    |    |    |    |    |    |    |    |    |    |    |    |    |    |    |    |    |    |    |
| 3                                                                   |   | На какво основание и на коя дата имотът е станал държавна собственост                                                                                                   |   | 30- Застроено дърво на място                                                                       |          | 11200       |                       |                         |    |    |    |    |    |    |    |    |    |    |    |    |    |    |    |    |    |    |    |    |    |
| 3                                                                   |   | Държавни сгради построени върху държавно място, предадени в оперативна администрация на ПИИ по икономика и управление. Изплатени 196321 с пл. нар 3372/30.XII.1990 год. |   | 9- Сграда за административни нужди /бивша болница/                                                 |          | 1108        | 2                     | Масивна                 |    |    |    |    |    |    |    |    |    |    |    |    |    |    |    |    |    |    |    |    |    |
| 4                                                                   |   | Бивш собственик на имота:                                                                                                                                               |   | 9- Сграда за административни нужди                                                                 |          | 344         | 1                     | Масивна                 |    |    |    |    |    |    |    |    |    |    |    |    |    |    |    |    |    |    |    |    |    |
| 5                                                                   |   | Целият имот или каква идеална част от него е държавна собственост:                                                                                                      |   | 9- Сграда за административни нужди                                                                 |          | 484         | 2                     | Масивна стоманоб.       |    |    |    |    |    |    |    |    |    |    |    |    |    |    |    |    |    |    |    |    |    |
| 5                                                                   |   | Изяло                                                                                                                                                                   |   | 9- Сграда за административни нужди                                                                 |          | 322         | 1                     | Полумасивна             |    |    |    |    |    |    |    |    |    |    |    |    |    |    |    |    |    |    |    |    |    |
| 6                                                                   |   | Съсобственик на имота:                                                                                                                                                  |   | 9- Сграда за административни нужди                                                                 |          | 300         | 1                     | Масивна с дърв. гредор. |    |    |    |    |    |    |    |    |    |    |    |    |    |    |    |    |    |    |    |    |    |
| 6                                                                   |   |                                                                                                                                                                         |   | 3-Гаражи - 2 бр.                                                                                   |          | 50          | 1                     | Масивна стоманоб. плоча |    |    |    |    |    |    |    |    |    |    |    |    |    |    |    |    |    |    |    |    |    |
| 6                                                                   |   |                                                                                                                                                                         |   | 3-Гаражи - 2 бр.                                                                                   |          | 53          | 1                     | Масивна с дърв. гредор. |    |    |    |    |    |    |    |    |    |    |    |    |    |    |    |    |    |    |    |    |    |
| 7                                                                   |   | № и дата на съставени по рано актове за имота: №                                                                                                                        |   | 201 Цена на имота 196 321 лв.                                                                      |          |             |                       |                         |    |    |    |    |    |    |    |    |    |    |    |    |    |    |    |    |    |    |    |    |    |
| 8                                                                   |   | Местонахождение на имота:                                                                                                                                               |   | 21 Имотът е предоставен за оперативна администрация на ПИИ по икономика и управление на гр. Свищов |          |             |                       |                         |    |    |    |    |    |    |    |    |    |    |    |    |    |    |    |    |    |    |    |    |    |
| 9                                                                   |   | Гр. (с.) Свищов                                                                                                                                                         |   | 22 Шифър по ЕКПОУ                                                                                  |          |             |                       |                         |    |    |    |    |    |    |    |    |    |    |    |    |    |    |    |    |    |    |    |    |    |
| 10                                                                  |   | Район                                                                                                                                                                   |   | 23 Заповед № 737/4.06.1990 год. на ОБНС-Свищов                                                     |          |             |                       |                         |    |    |    |    |    |    |    |    |    |    |    |    |    |    |    |    |    |    |    |    |    |
| 11                                                                  |   | Квартал № 66                                                                                                                                                            |   | 24 Върху имота е отстъпено право на ползване на кооперативна или обществена организация            |          |             |                       |                         |    |    |    |    |    |    |    |    |    |    |    |    |    |    |    |    |    |    |    |    |    |
| 12                                                                  |   | Плано-снимачен № XXXVII                                                                                                                                                 |   | 25 Шифър по ЕКПОУ                                                                                  |          |             |                       |                         |    |    |    |    |    |    |    |    |    |    |    |    |    |    |    |    |    |    |    |    |    |
| 13                                                                  |   | Местност                                                                                                                                                                |   | 26 Заповед №                                                                                       |          |             |                       |                         |    |    |    |    |    |    |    |    |    |    |    |    |    |    |    |    |    |    |    |    |    |
| 14                                                                  |   | ж. к.                                                                                                                                                                   |   | 27 Отстъпено право на строеж на                                                                    |          |             |                       |                         |    |    |    |    |    |    |    |    |    |    |    |    |    |    |    |    |    |    |    |    |    |
| 15                                                                  |   | ул.                                                                                                                                                                     |   | 28 за                                                                                              |          |             |                       |                         |    |    |    |    |    |    |    |    |    |    |    |    |    |    |    |    |    |    |    |    |    |
| 16                                                                  |   | Блок                                                                                                                                                                    |   | 29 със                                                                                             |          |             |                       |                         |    |    |    |    |    |    |    |    |    |    |    |    |    |    |    |    |    |    |    |    |    |
| 17                                                                  |   | Вход                                                                                                                                                                    |   | 30 Съставител: Расим Павлов                                                                        |          |             |                       |                         |    |    |    |    |    |    |    |    |    |    |    |    |    |    |    |    |    |    |    |    |    |
| 18                                                                  |   | Съседни: на северчастни парцели и гаражи, на изток ул. "Дилин" на юг-ул. "П. Ангелов" и на запад ул. "Димитър Благоев"                                                  |   | (име и презиме)                                                                                    |          |             |                       |                         |    |    |    |    |    |    |    |    |    |    |    |    |    |    |    |    |    |    |    |    |    |

Подпис



О Б Ш И Н С К И С Ъ В Е Т - С В И Ш О В

ПРЕПИС

Р Е Ш Е Н И Е

№ 476

*ADC № 165*

*12 1998*

ОТ ЗАСЕДАНИЕ НА ОБШИНСКИ СЪВЕТ - СВИШОВ  
ПРОВЕДЕНО НА 24.11.1998 Г., ПРОТ. 44

ОТНОСНО: РЕШЕНИЕ ЗА ДЕАКТУВАНЕ НА ОБШИНСКА СГРАДА  
/БИВШЕ УЧИЛИЩЕ "ТОДОР МИЛАНОВИЧ"/

1. Поради обстоятелството, че сградата на бивше училище "ТОДОР МИЛАНОВИЧ" в продължение на 13 години се стопанисва от колежа по икономика и управление към СА "Д.А.ЦЕНОВ" и по същество нейното използване е придобило общонационално значение, Общински съвет Свишов предлага на Областния управител на Ловешка област същата да бъде деактивирана от общинска публична в държавна публична собственост и предоставена на СА "Д.А.ЦЕНОВ" за нуждите на колежа по икономика и управление.

Това решение Общинския съвет взема в съответствие с волята на дарителя Тодор Миланович от 22.09.1867 год. върху родната къща на родителите му да се издигне училище или болница.

*ноя с Реш 463 / 10.11.1998 г. МС*


2. Общински съвет - Свишов приема с благодарност предадената от СА "Д.А.ЦЕНОВ" за безвъзмездно ползване и стопанисване спортна зала, намираща се между блок 1 и блок 2 на студентски общежития и Дом за стари хора в местността "Паметниците".

*ноя с Реш 310 / 29.4.2003 г. МС*



*при осс*

ПРЕДСЕДА



*[Handwritten signature]*





# ОБЩИНА СВИЩОВ

гр. Свищов, ул. "Цанко Церковски" №2

тел.: (0631) 6 02 88, 6 04 54, факс \ (0631) 6 05 04, e-mail: obshtina@svishtov.com

Изх. № 94.ТСУМ. 62

Дата: 17.07.2015 г.

Във връзка със заявление вх. № 94-ТСУ11-62/17.07.2015 г. от „Астреа“ ЕООД до Кмета на Община Свищов, отдел “Кадастър, техническо обслужване и контрол по строителството“, издава следното:

## УДОСТОВЕРЕНИЕ

При извършена справка се установи, че урегулиран поземлен имот /УПИ/ IX-4482 от квартал 66 по действащия Подробен устройствен план /ПУП/ на гр. Свищов, одобрен с Решение № 348/30.10.2008 г. на Общински съвет Свищов, е с административен адрес:

- гр. Свищов, ул. “Петър Ангелов” № 19.

Настоящото удостоверение да послужи при необходимост.

Станислав Благов  
Кмет на Община Свищов



Изготвил:  
М. Петров – ст.сп. „КС”

ВЯРНО С ОРИГИНАЛА

СПЕЦИАЛИСТ: .....  
гр.СВИЩОВ .....

